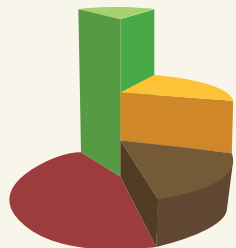


Disponível
em CD e no portal da
prefeitura de Goiânia
(www.goiania.go.gov.br)



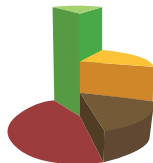
ANUÁRIO ESTATÍSTICO DE GOIÂNIA 2012



Prefeitura
de Goiânia



SEPLAM
SECRETARIA MUNICIPAL DE PLANEJAMENTO
E URBANISMO



ANUÁRIO ESTATÍSTICO DE GOIÂNIA 2012



Capital de Estado de Goiás (202 km do Distrito Federal)
Extensão Territorial: 717,245 km²
Área Urbana: 441,329 km² Área Rural: 275,916 km²
Latitude: 16°67'061" Longitude: 49°25'389"
Altitude Média: 750m
Fonte: Siggo, Modelo Espacial

O Anuário Estatístico de Goiânia edição 2012, que a Prefeitura apresenta à sociedade, é uma importante compilação de informações referentes ao nosso município.

Neste instrumento é possível encontrar dados sociais, demográficos, territoriais, econômicos, de infraestrutura e de serviços públicos, proporcionando o conhecimento das principais características da cidade e o planejamento estratégico de gestão.

Possibilita também o acesso a mapas temáticos e georreferenciados, galeria de fotos, informações sobre o Patrimônio Histórico e Tombamentos, Programa Urbano Ambiental Macambira Anicuns – PUAMA, cartilhas de Educação Ambiental relacionados às Unidades de Conservação, ao uso da água, plantio de mudas e ainda coletânea de Legislação Urbanística e Ambiental.

O material foi sistematizado pela Secretaria Municipal de Planejamento e Urbanismo – SEPLAM que, por meio do Departamento de Pesquisa, Estatística e Estudos Socioeconômicos da Diretoria de Informações Urbanas e Geoprocessamento, juntamente com o apoio de outras unidades da Secretaria, desenvolveu este importantíssimo instrumento de divulgação de dados municipais.

É mais um trabalho de projeção social e institucional que a Prefeitura de Goiânia realiza, cumprindo uma gestão séria e transparente.

Paulo Garcia
Prefeito de Goiânia

Com o lançamento deste Anuário, realizamos o compromisso de disponibilizar à sociedade dados atualizados referentes à cidade de Goiânia.

O Anuário é produto de um trabalho multidisciplinar, indispensável para gestores, empreendedores e pesquisadores. A SEPLAM foi o órgão responsável pelo desenvolvimento, controle e atualização das informações e cadastros que subsidiaram a sua produção.

O Anuário Estatístico de Goiânia edição 2012 está disponível em mídia digital e também na internet – <www.goiania.go.gov.br>

Lyvio Luciano
Secretário Municipal de
Planejamento e Urbanismo

ECONOMIA



Na parte de Economia você encontrará dados referentes a:

- Agricultura
- Balança Comercial
- Cesta Básica
- Emprego
- Finanças Públicas
- Indicadores Socioeconômicos
- Pecuária
- PIB
- Funcionários Públicos Municipais

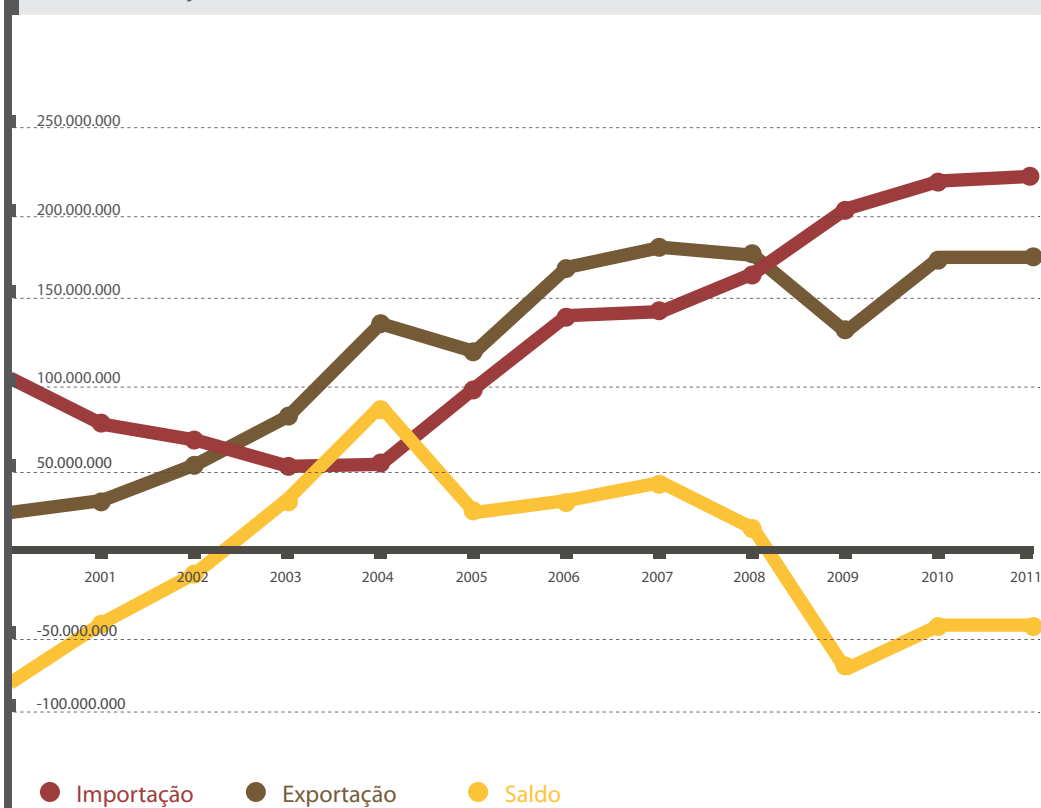
Tabela Produto Interno Bruto, a preço de mercado corrente - Goiânia 1999-2009

1999	7.163.488
2000	7.934.265
2001	8.500.073
2002	10.127.289
2003	10.757.548
2004	12.368.277
2005	13.520.904
2006	15.898.437
2007	17.867.338
2008	19.457.328
2009	21.386.530

Fonte: IBGE, in www.ibge.gov.br

Elaboração: Prefeitura de Goiânia - SEPLAM/ DPESE/ DVESE/ DVPEE

Gráfico Balança Comercial Goiânia 2000-2011



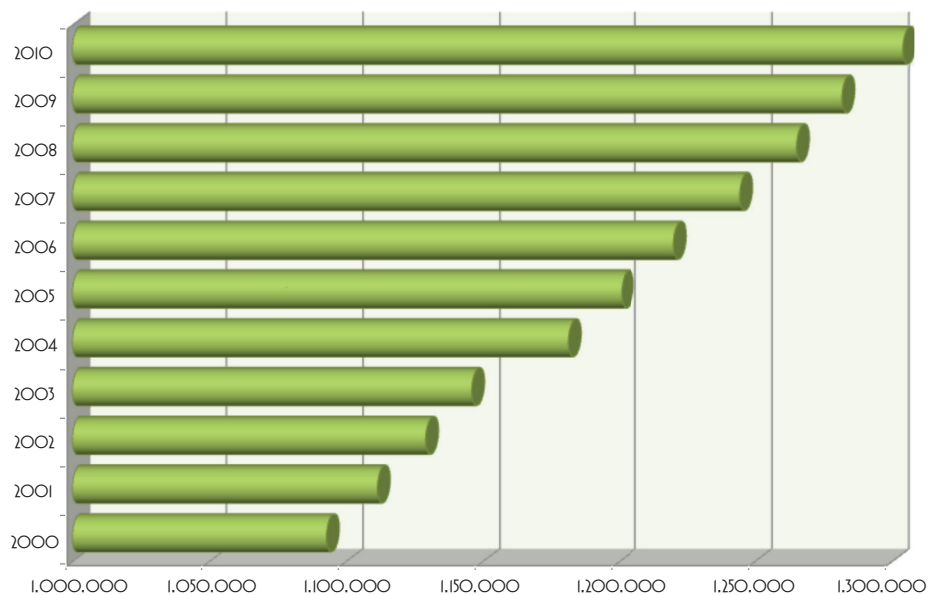
● Importação ● Exportação ● Saldo

Fonte: Ministério do Desenvolvimento, Indústria e Comércio Exterior
Elaboração: Prefeitura de Goiânia - SEPLAM/ DPESE/ DVESE/ DVPEE

POPULAÇÃO E DOMICÍLIOS



Evolução da População do Município de Goiânia 2000-2010



19%

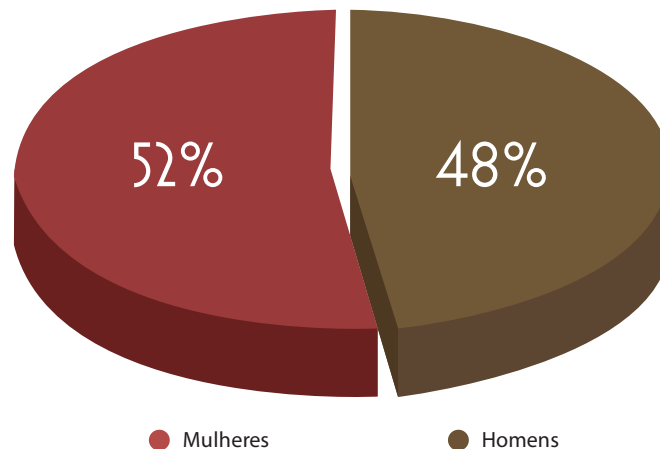
CRESCIMENTO
POPULACIONAL
DE GOIÂNIA DE
2000 À 2010

Fonte: SEPLAN, in www.seplan.go.gov.br/sepin
Elaboração: Prefeitura de Goiânia/SEPLAM/DPESE/
DVPEE/DVESE - Nota: 2000 - Censo demográfico
2007 - contagem 2009 - estimativa
2008 - estimativa 2010 - censo demográfico

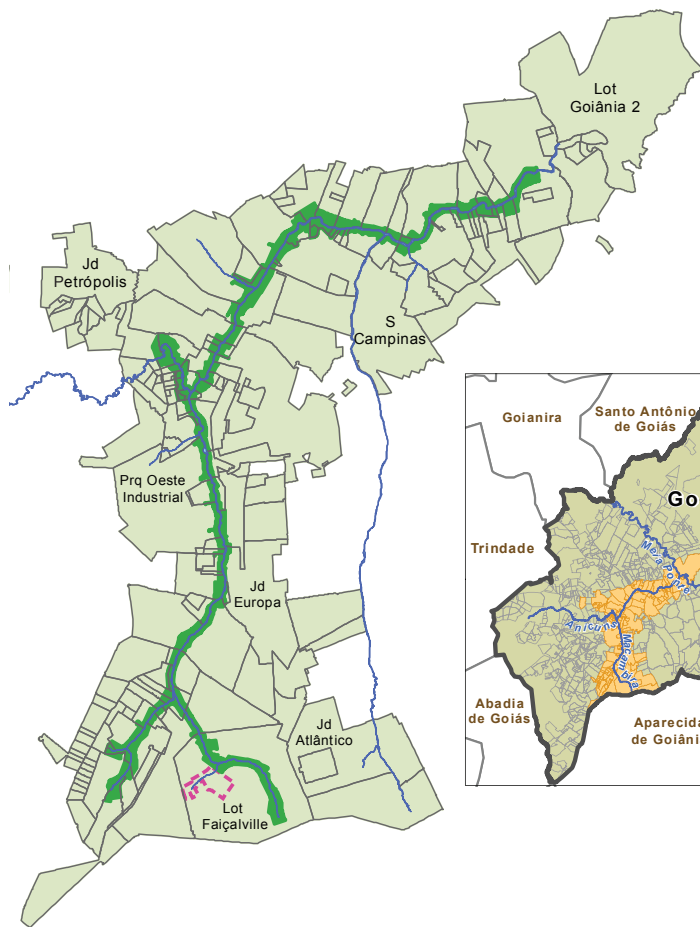
Estão disponibilizados os seguintes dados de População e Domicílios:

- Censo 2010
 - População
 - Domicílios
 - Áreas de Ponderação
- Eleitores por zona

População Residente por Sexo
Goiânia 2000-2010



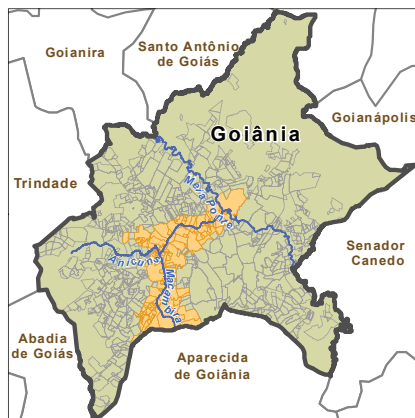
PROGRAMA URBANO AMBIENTAL MACAMBIRA ANICUNS (PUAMA)



O Programa Urbano Ambiental Macambira Anicuns - PUAMA corresponde a um conjunto de ações que estão sendo desenvolvidas pela Prefeitura de Goiânia com enfoque na questão ambiental e na sustentabilidade.

Está inclusa neste programa, a implantação de um dos maiores parques lineares do mundo, que ocorrerá em toda a extensão urbana do Córrego Macambira e do Ribeirão Anicuns e promoverá a recuperação das áreas ambientais degradadas, a conservação dos cursos hídricos, a regularização urbana e a garantia de uma integração saudável entre o homem e os recursos naturais existentes.

O Anuário apresenta outros dados referentes ao Programa.



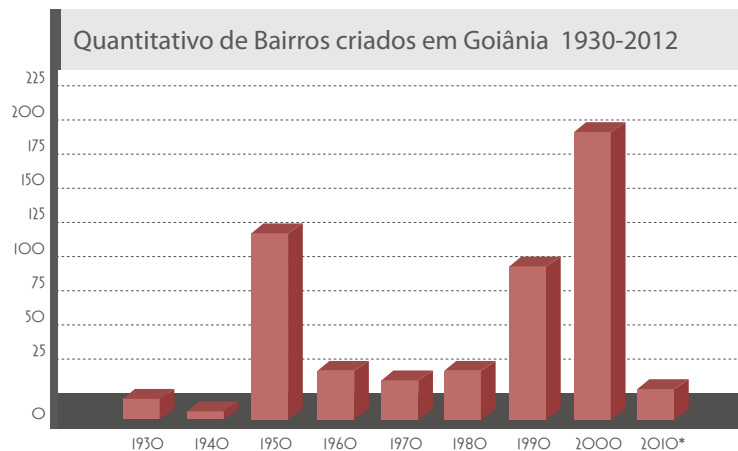
- Extensão do parque linear: 24 km
- Parque Macambira: 25,50 ha
- Pista de caminhada: 40 km
- Ciclovias: 40 km
- Vias perimétricas: 22,4 km
- Travessias de pedestres e ciclistas: 10
- Acesso principal ao parque: 19
- Quiosques de vendas: 24
- Núcleo socioambiental
- Núcleo de estar
- Parque de vizinhança com núcleo de conforto público
- Estimativa de população beneficiada: aprox. 350 mil habitantes
- Bairros beneficiados: aprox. 130 bairros

OCUPAÇÃO TERRITORIAL



Em Ocupação Territorial você encontrará dados sobre:

- Distribuição de áreas no município de Goiânia
- Quantitativo de bairros, por década e situação fundiária
- Quantitativo e áreas de imóveis prediais, territoriais e geral, por bairros
- Condomínios fechados: áreas, número de lotes e decreto de aprovação



Fonte: Prefeitura de Goiânia/ SEPLAM/ DPESE/DVCAD
Dados trabalhados pelo DPESE/DVSE

* Atualizado em 23 de abril de 2012.

OBS: Senador Canedo foi emancipado em 09/01/88 (Lei Estadual 10.435). Abadia de Goiás foi emancipado em 27/12/95 (Lei Estadual 12.799)

Distribuição de Áreas no Município de Goiânia

Macrozonas	Área (km ²)*	População Residente**	População %
Área Urbana	441,329	1.297.076	99,6
Área Rural	275,916	4.925	0,4
Total	717,245	1.302.001	100,0

● Área Rural

● Área Urbana



Fonte: MUBDG V22 e atualizações

*SEPLAM - Siggo Modelo Espacial

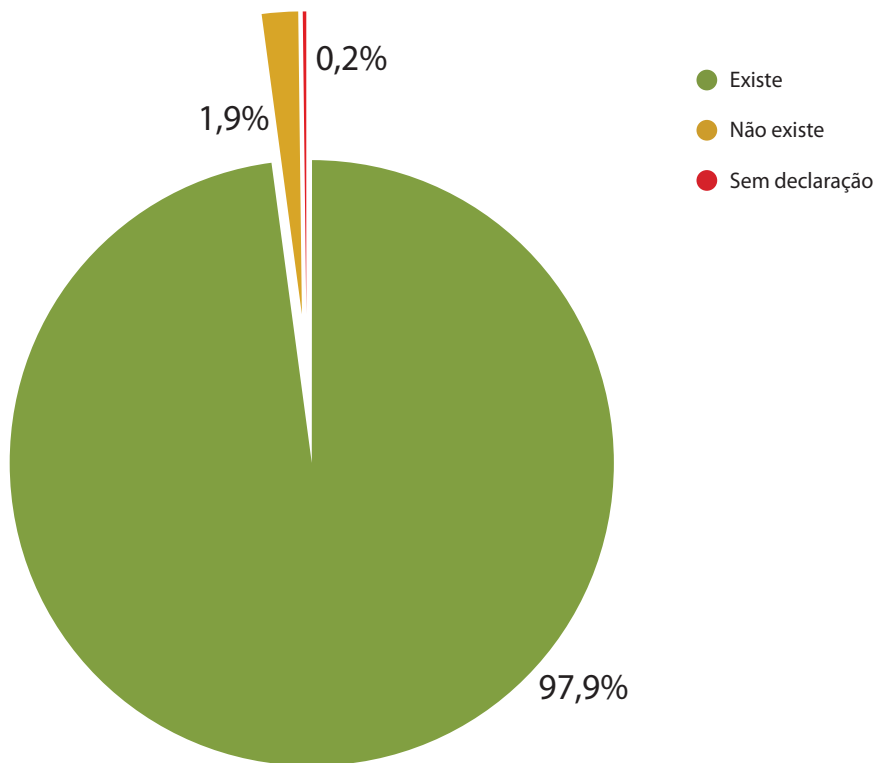
**IBGE - Censo 2010

Dados Organizados pela Prefeitura de Goiânia - SEPLAM/DPESE/DVPEE/DVESE

INFRAESTRUTURA



Porcentagem de Domicílios Particulares Permanentes, do Município de Goiânia, que possuem Pavimentação em seu entorno - 2010



No item **Infraestrutura** você encontrará dados de:

- Consumo de Energia Elétrica
- Ligação de Água por Categoria
- Sistemas em Operação
- Características urbanísticas do entorno dos domicílios

Em Goiânia, o entorno dos domicílios apresenta as seguintes características urbanísticas:

- 99,4% com Iluminação pública
- 97,4% com Meio-fio / Guia
- 89,3% com Arborização
- 88,6% com Calçadas
- 0,5% com Esgoto a céu aberto
- 2,6% de Lixo acumulado nos logradouros
- 94% com Identificação do logradouro

Fonte: IBGE, Resultados do Universo do Censo Demográfico 2010.
Organização: SEPLAM / DPESE / DVESE / DVPEE

SERVIÇOS URBANOS



Inovação, conforto e confiabilidade para os documentos emitidos pela Prefeitura de Goiânia são algumas das características do eDOC, ou Documento Eletrônico. Pela internet é possível acessar aos seguintes serviços:

- Numeração Predial Oficial
- Uso do Solo – Aprovação de Projeto
- Uso do Solo – Atividade Econômica
- Certificado Goiânia Digital

O eDOC pode ser solicitado e consultado pela internet, não precisa ser impresso e a responsabilidade pela guarda em meio digital é da prefeitura. Essas vantagens demonstram respeito ao cidadão e representam um passo a mais na busca constante pela qualidade de serviço público prestado pela Prefeitura de Goiânia.

Link: <http://www.goiania.go.gov.br/shtml/seplam/servicos/edoc.shtml>

Dúvidas:
0800 6460156

Sobre Serviços Urbanos você encontrará os seguintes dados:

- Instituições Bancárias
- Agências de Correios
- Segurança Pública
- Feiras
- Alvará de Aceite
- Aprovação de Projetos
- Modificação de Projetos
- Certidão de Conclusão de Obras
- Uso do Solo
- Licença Onerosa
- COMURG
- Transporte
- eDOC
- Procuradoria Geral do Município - Ações



Tipos de Estabelecimentos de Saúde Localizados em Goiânia

TIPOS	TOTAL
Centro de Saúde / Unidade Básica	90
Policlínica	94
Hospital Geral	52
Hospital Especializado	56
Pronto Socorro Geral	3
Consultório Isolado	1.431
Clínica Especializada / Ambulatório de Especialidade	456
Unidade de Apoio Diagnose e Terapia (SADT/Isolado)	357
Unidade Móvel Terrestre	15
Pronto Atendimento	14
Farmácia	2
Cooperativa	6
Hoapital/Dia - Isolado	4
Central de Regulação de Serviços de Saúde	1
Laboratório Central de Saúde Pública - LACEN	1
Secretaria de Saúde	10
Centro de Atenção Hemoterapia e ou Hematológica	1
Centro de Atenção Psicossocial	7
Unidade Móvel de Nível Terrestre Pré-Hospitalar na Área de Urgência	23
Central de Regulação Médica das Urgências	1
TOTAL	2.624



No aspecto Social você encontrará dados sobre:

- Educação
- Assistência social
- Turismo e Cultura
- Esporte, Lazer e Meio Ambiente
- Saúde
- Habitação

Unidades Educacionais e Centros de Educação Infantil da Rede Municipal de Educação

Instituição	nº de salas	nº de matrículas
Unidades Educacionais	1.475	85.111
Centros de Educ. Infantil	581	10.759

Fonte: Secretaria Municipal de Educação - SME
Departamento de Administração Educacional - DAE - Maio de 2011
Elaboração: SEPLAM/DPESE/DVPEE/DVESE

CENTRAL DE ATENDIMENTO AO CIDADÃO:

Fone: 0800 6460156
E-mail: 156@goiania.go.gov.br

Aprovnet

Fone: (62) 3524 - 6330
E-mail: aprovnet@seplam.goiania.go.gov.br

Telefones Úteis

SAMU: 192
BOMBEIROS: 193
POLÍCIA MILITAR: 190
CELG: 0800 620196
DISQUE DENÚNCIA POLÍCIA CIVIL: 197

Locais de Internet disponível



Mercado Municipal da Rua 74 – Setor Central
Mercado Central Rua 3 – Setor Central
Mercado Municipal de Campinas
Praça Universitária
Praça Joaquim Lúcio
Praça do Jardim Liberdade
Parque Vaca Brava – Setor Bueno
Parque Flamboyant – Jardim Goiás
Parque Municipal Leoldio Di Ramos Caiado - Setor Goiânia 2

PREFEITURA DE GOIÂNIA
Prefeito: Paulo Siqueira de Garcia

SECRETARIA MUNICIPAL DE PLANEJAMENTO E URBANISMO - SEPLAM
Secretário: Lyvio Luciano Carneiro de Queiroz

DIRETORIA DE INFORMAÇÕES URBANAS E GEOPROCESSAMENTO – DRINF
Diretora: Patrícia Alencar de Mendonça

DEPARTAMENTO DE PESQUISA, ESTATÍSTICA E ESTUDOS SOCIOECONÔMICOS – DPES
Diretor: Celso Machado de Faria

EQUIPE TÉCNICA

Supervisão, Produção e Editoração
Ma. Carla Cristina de Araújo - Chefe da Divisão de Pesquisa e Estatística - DVPEE
Me. Valdir Martins Pereira - Chefe da Divisão de Estudos Socioeconômicos - DVESE

Projeto Gráfico e Multimídia
Antonio Cruvinel Caixeta - Designer Gráfico
Clésio Fernandes de Lima - Técnico em Geoprocessamento
Eduardo Pereira Resende - Propaganda e Marketing
Bernard Silva de Oliveira - Técnico em Geoprocessamento
Marcelo Rizzi Lippi - Analista de Sistemas

Assistentes
Floricebelle Pimentel Máximo - Analista em Cultura e Desporto
Maria da Conceição Dias da Silva - Auxiliar Administrativo e Pesquisa
Luciana da Silva Costa Deckers - Auxiliar Administrativo
Ubirajara Rodrigues - Auxiliar Administrativo e Pesquisa

Colaboradores
Mara Natércia Nogueira
Me. Leandro da Costa



ANUÁRIO
ESTATÍSTICO DE
GOIÂNIA



Prefeitura
de Goiânia



Prefeitura de Goiânia
Secretaria Municipal de Planejamento e Urbanismo – SEPLAM
Diretoria de Informações Urbanas e Geoprocessamento – DRINF
Departamento de Pesquisa, Estatística e Estudos Socioeconômicos - DPES
dpese@seplam.goiania.go.gov.br

Palácio das Campinas Venerando de Freitas Borges (Paço Municipal)
Av. do Cerrado nº 999 - Park Lozandes - Goiânia - GO CEP 74.884-900